



## Travesía del Macizo de Bernera


- Introducción

Interesante recorrido que transita por un macizo calcáreo poco conocido con bellos rincones y un buen descenso final.

- Recorrido. Puntos peligrosos

Desde el refugio de Lizara 1540 mts. Seguir la GR 11 en dirección este hacia el collado del Bozo. 1  Sin perder altura flanquear bajo la punta de Alta de Napazal en un paso horizontal, bastante colgado con riesgo de caída con nieve dura. Entrar en ligero descenso al gran rellano de entrada a la Foya de Aragües. Remontar un paso estrecho para montarse en una buena cornisa. 2  desde aquí atacar una fuerte pala de 100 m con riesgo de aludes, que alcanza las dos hoyas cársticas de Bernera. Una pala nos conduce al amplio collado entre el Bozo de Bernera (2.369 m) al norte y la Peña del Mediodía (2.432 m) al sur, con posibilidad de ascenso a las dos cimas.

- Descenso

Un buen descenso por la vaguada oeste de 400 m nos deposita en un pequeño rellano. Salimos del barranco por la derecha y lo reencontramos otra vez. 3  viendo el refugio de Bernera hay un corto pero empinado tubo que flanqueamos por la derecha en un colgado paso por donde va el camino de verano, llegamos al fondo del barranco y remontamos buscando el refugio de Ordelca que se alcanza entre llanos y una pequeña subida. Descenso hasta el refugio de Lizara buscando el camino de la G.R 11.